



ZEICHENERKLÄRUNG	
Vermessung	Stadtgrundkarte
<ul style="list-style-type: none"> Nordfikt Standort WM 	<ul style="list-style-type: none"> Grenzpunkt, Abmahlung Grenzpunkt, Abmahlung nach Quellenlage Baufläche (WFG) Höhl, Mast, Felsen Gasstätte, Restaurant Kino Parkhaus, Parkdeck Bibliothek, Bücherei Kirche Heilanstalt, Rettungswache, Krankenhaus Kindergruppe, Kiga, Kita Ruhe Tiefgarage Touristisches Informationszentrum Tankstelle Grünanlage, Grünfläche Park Fußweg, Gang Parkplatz Bach, Graben Umformer (Gebäude und Bauwerk) Gebäude, Hecke, Klink Zäunfläche Punktsatz 3030 Mauer, Treppe, Sonstiges Bauwerk Brunnen Erdleiche Brückenpfeiler Bach verodt Vegetationsmerkmal, Zustand naes Ausgabebefehl Trennlinie, Selbstbahn/Lite Grenze Grenze Flurgrenze Flurstücksgrenze Hochhaus (verfallen, geplant, im Bau) Carport, Gebäude (verfallen, geplant, im Bau) Gebäude unterdurch Besondere Gebäudelinie offene Gebäudelinie Gebäude Fahrbahnbegrenzungslinie, Überdeckt Aktuelle Teilgarage (Basell) sonstiger Gebäudeteil aufgeständert Hochhausgebäudealt Mauer Tiefgarage Schornstein im Gebäude Nützungsgrenze Fahrbahnbegrenzungslinie Hochhaus Gebäude in ihrer Lage nur ungenüher bekannt Böschung (Umlenklinie) Flurstücknummer Laurentstyp Laurentstyp Wohnhaus, Hochhaus Carport, Wirtschafts-Gewerbegebäude Gebäude für öffentliche Zwecke

Hinweis:
 Wird Papier als Datenträger benutzt, ist der Papierverzug am Quadratnetz zu überprüfen.
 Die Gebäude und Topographie sind nachrichtlich aus der Stadtgrundkarte/ABK übernommen. Deren Lage und Aktualität sind nicht überprüft.
 Benötigen Sie grundsätzlich Grenzen/ Grenzabstände für Ihre Planung, ist eine Grenzuntersuchung erforderlich. Setzen Sie sich hierfür mit dem Vermessungsamt (R 102.1) in Verbindung.
 Weitergabe sowie Vervielfältigung dieser Unterlage, Verwertung und Mitteilung ihres Inhalts ist nicht gestattet, so weit nicht ausdrücklich zugestanden.
 Zuwiderhandlungen verpflichten zu Schadensersatz.
 Alle Rechte vorbehalten.

Stadt Wuppertal

Geschäftsbereich 1: Stadtentwicklung, Bauen und Mobilität
 Ressort 102: Vermessung, Katasteramt und Geodaten
 Abt.: 102.1 Stadtvermessung

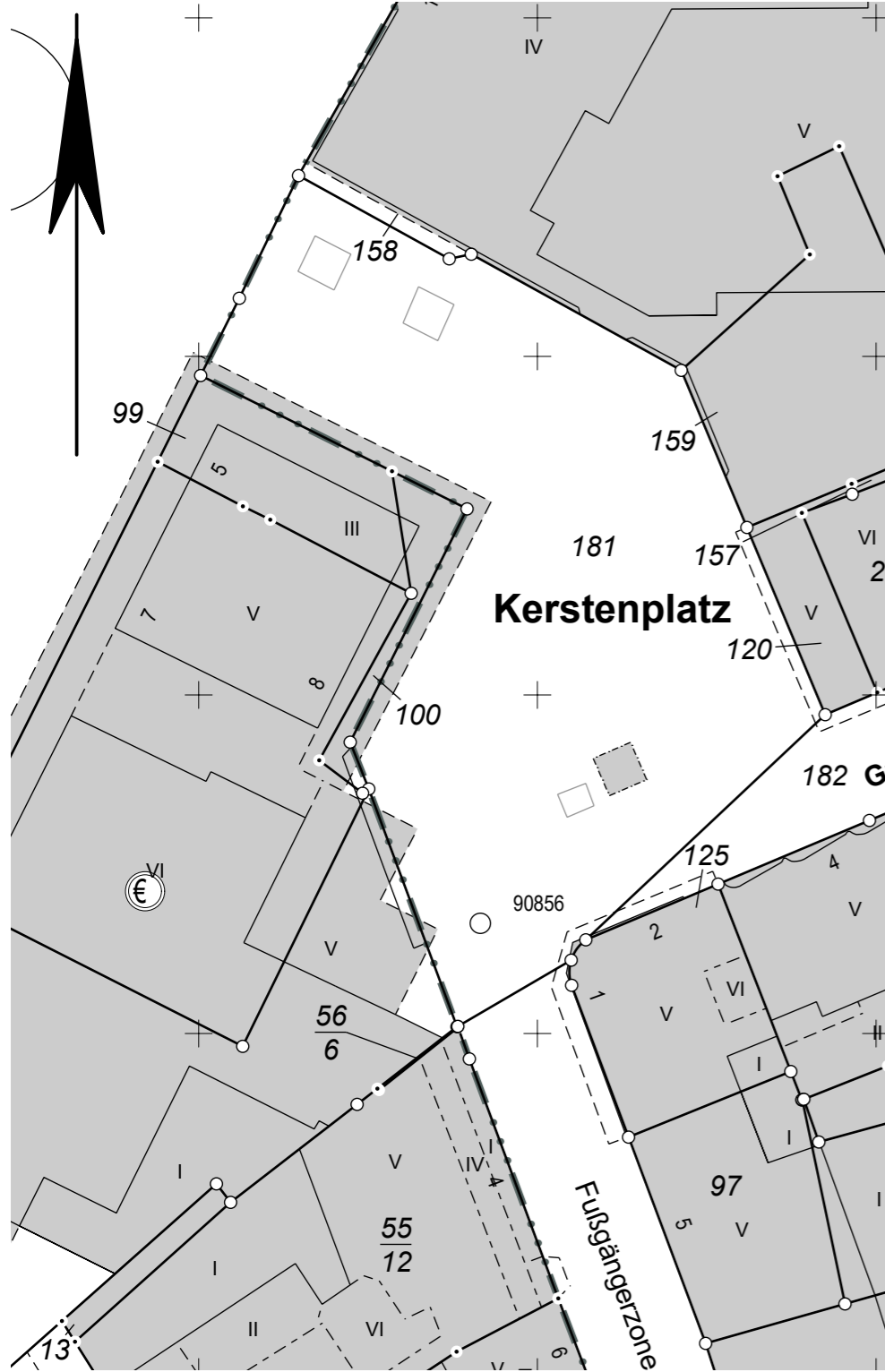
Projekt:	Elberfeld Übersicht WM	Entwurfgrundlage:	
Planart:	Digitaler Datenbestand der Stadtgrundkarte - ohne Ortsvergleiche	Datum:	1
		Maßstab:	1:500

Geodätische Grundlagen:
 Lagefestpunktfeld: ETRS 89 / UTM
 Höhenfestpunktfeld: NHN2016-Höhen

Parameterinstellung:
 UTM Maßstabreduktion: 0,99996
 Maßstabreduktion vor Ort: 0,999995
 Streifenbreite: 23,0 m auf 100 m
 mittlerer Rechtswert: 370,650 km
 Breitenwert: 6383,8 km
 mittlere ellipsoide Höhe: 250,00 m

Datum gemessen	Angefragt	Auftragsnummer	GG-Auftrag	Baßblätter	Anzahl
		2401181	2401181	Übersichtplan	1
				Lageplan	1
				Querschnitt	1
				DWG, PDF	1/1
				Photogrammetrische Entwertung	

Auftraggeber:	R 302.3 B. Müntzenberg	Datum:	01. Juli 2024	Auftragsnummer:	2401181	Leiter/Planer:	Juli 2024
---------------	---------------------------	--------	---------------	-----------------	---------	----------------	-----------



Hinweis:

Wird Papier als Datenträger benutzt, ist der Papierverzug am Quadratnetz zu überprüfen.

Die Gebäude und Topographie sind nachrichtlich aus der Stadtgrundkarte/ ABK übernommen. Deren Lage und Aktualität sind nicht überprüft.

Benötigen Sie grundsätzlich Grenzen/ Grenzabstände für Ihre Planung, ist eine Grenzuntersuchung erforderlich. Setzen Sie sich hierfür mit dem Vermessungsamt (R 102.1) in Verbindung.

Weitergabe sowie Vervielfältigung dieser Unterlage, Verwertung und Mitteilung ihres Inhalts ist nicht gestattet, so weit nicht ausdrücklich zugestanden. Zuwiderhandlungen verpflichten zu Schadenersatz. Alle Rechte vorbehalten.

Stadt Wuppertal

Geschäftsbereich 1: Stadtentwicklung, Bauen und Mobilität
 Ressort 102: Vermessung, Katasteramt und Geodaten
 Abt.: 102.1 Stadtvermessung

Projekt	Auftragsart
Kerstenplatz	Entwurfsgrundlage
Planart	Blattnummer
Digitaler Datenbestand der Stadtgrundkarte - ohne Ortsvergleich -	1
	Maßstab
	1:500

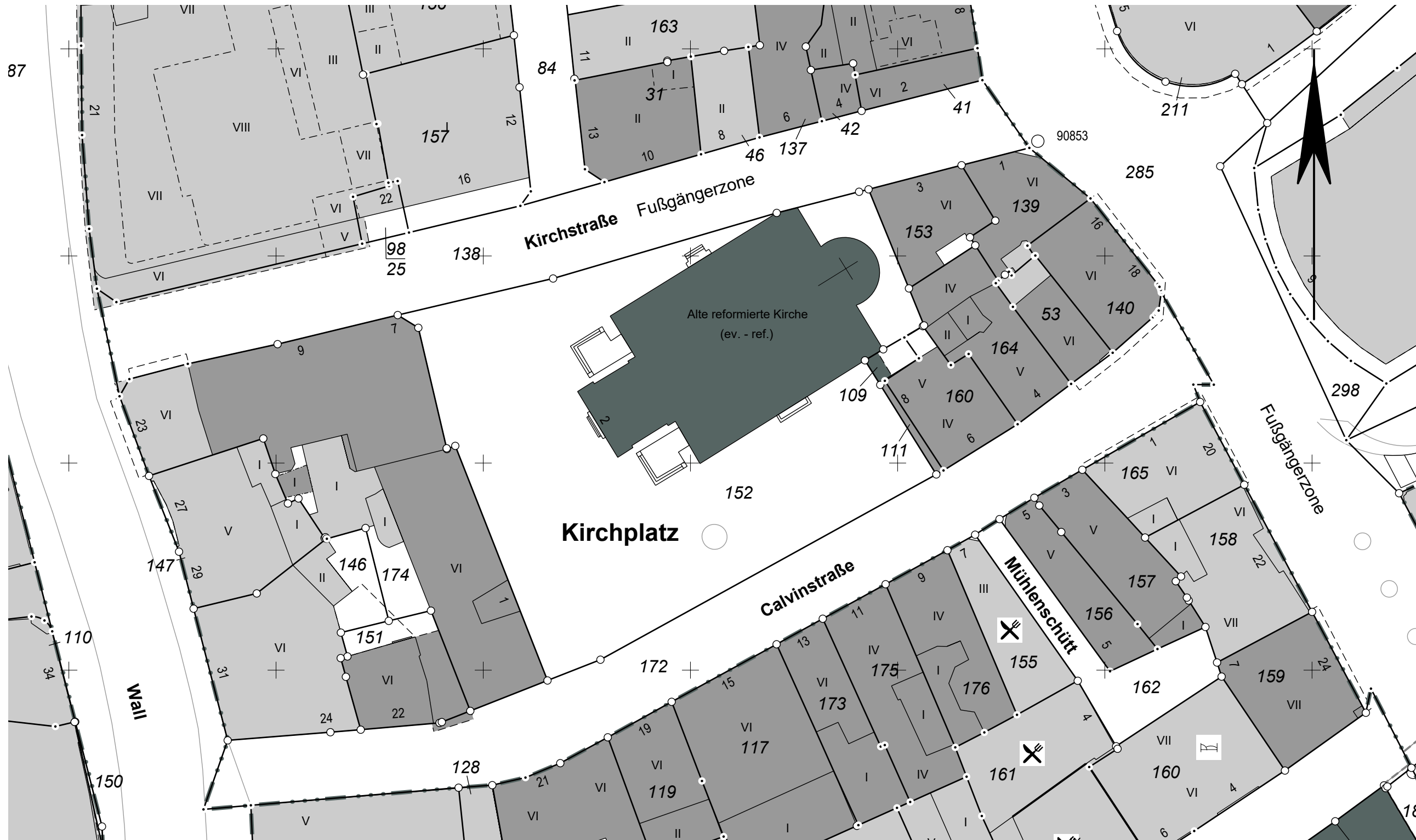
Geodätische Grundlagen:	Parametereinstellung:	km ²
Lagefestpunktfeld: ETRS 89 / UTM	UTM Maßstabsreduktion: 0,9996	370 80
Höhenfestpunktfeld: NHN2016- Höhen	Maßstabsreduktion vor Ort: 0,999765	
	Streckenreduktion: -2,3 cm auf 100 m	
	mittlerer Rechtswert: 370,730 km	
	Erdradius: 6383 km	
	mittlere ellipsoidische Höhe: 290,00 m	

Örtlich gemessen	Angefertigt	Auftragsnummer	GG- Auftrag	Blattübersichten	Anzahl
	Juli 2024 R. Galla Tel.: 0202 563 5056	2401181	2401181	Übersichtsplan	--
				Lageplan	1
				Längenschnitt	--
				Querprofile	--
				DWG / PDF	1/1
				Planungsrechtliche Eintragung	
				Berechnung d. Entwurfs- und Absteckungselemente	

Auftraggeber	01. Juli 2024	Auftragsnummer	Letzter Planstand
R 302.3 B. Müntzenberg	<i>Wabner-Wenken</i> Abteilungsleiterin (Wabner-Wenken)	2401181	Juli 2024

ZEICHENERKLÄRUNG

Vermessung	Stadtgrundkarte
o Topographischer Punkt	o Grenzpkt mit Abmarkung
f Nordpfeil	• Grenzpunkt, Abmarkung nach Quellenlage
— Topographische Linie	⊕ Bankfiliale (WFG)
	— Mauer, Treppe, Sonstiges Bauwerk
	— Brunnen
	— • • • • Flurgrenze
	— Flurstücksgrenze
	- - - - - Carport; Gebäude (verfallen, geplant, im Bau)
 Gebäude unterirdisch
	- - - - - Besondere Gebäudelinie
	- - - - - offene Gebäudelinie
	— Gebäude
	— Arkade; Tiefgarage (Bauteil)
	— Nutzungsartengrenze
	— Fahrbahnbegrenzungslinie
 Gebäude, in ihrer Lage nur ungefähr bekannt
	158 Flurstücksnummer
	Kerstenplat Bauwerk, Industrie, Nutzung
	1 Hausnummern NRW
	■ Carport, Wirtschafts-/Gewerbegebäude



Hinweis:

Wird Papier als Datenträger benutzt, ist der Papierverzug am Quadratnetz zu überprüfen.

Die Gebäude und Topographie sind nachrichtlich aus der Stadtgrundkarte/ ABK übernommen. Deren Lage und Aktualität sind nicht überprüft.

Benötigen Sie grundsätzlich Grenzen/ Grenzabstände für Ihre Planung, ist eine Grenzuntersuchung erforderlich. Setzen Sie sich hierfür mit dem Vermessungsamt (R 102.1) in Verbindung.

Weitergabe sowie Vervielfältigung dieser Unterlage, Verwertung und Mitteilung ihres Inhalts ist nicht gestattet, so weit nicht ausdrücklich zugestanden. Zuwiderhandlungen verpflichten zu Schadenersatz. Alle Rechte vorbehalten.



Geschäftsbereich 1: Stadtentwicklung, Bauen und Mobilität
Ressort 102: Vermessung, Katasteramt und Geodaten
Abt.: 102.1 Stadtvermessung

Projekt	Auftragsart
Kirchplatz	Entwurfsgrundlage
Planart	Blattnummer
Digitaler Datenbestand der Stadtgrundkarte - ohne Ortsvergleich -	1
	Maßstab
	1:500

Geodätische Grundlagen:	Parametereinstellung:	km ²
Lagefestpunktfeld: ETRS 89 / UTM	UTM Maßstabsreduktion: 0,9996	370 80
Höhenfestpunktfeld: NHN2016- Höhen	Maßstabsreduktion vor Ort: 0,999459	
	Streckenreduktion: -2,4 cm auf 100 m	
	mittlerer Rechtswert: 370,700 km	
	Erdradius: 6383 km	
	mittlere ellipsoidische Höhe: 290,00 m	

Örtlich gemessen	Angefertigt	Auftragsnummer	GG- Auftrag	Blattübersichten	Anzahl
	Juli 2024 R. Galla Tel.: 0202 563 5056	2401181	2401181	Übersichtsplan	--
				Lageplan	1
				Längenschnitt	--
				Querprofile	--
				DWG / PDF	1/1
				Planungsrechtliche Eintragung	
				Berechnung d. Entwurfs- und Absteckungselemente	

Auftraggeber	Datum	Auftragsnummer	Letzter Planstand
R 302.3 B. Müntzenberg	01. Juli 2024 <i>Wabner-Wenken</i> Abteilungsleiterin (Wabner-Wenken)	2401181	Juli 2024

ZEICHENERKLÄRUNG

Vermessung	Stadtgrundkarte
○ Topographischer Punkt	○ Grenzpkt mit Abmarkung
↑ Nordpfeil	• Grenzpunkt, Abmarkung nach Quellenlage
— Topographische Linie	≡ Hotel, Motel, Pension
	✕ Gaststätte, Restaurant
	† Kirche
	— Mauer, Treppe, Sonstiges Bauwerk
	- - - - - Brücke
	— Ausgabekopf-Trennlinie, Seilbahnen/Lifte
	— Flurgrenze
	— Flurstücksgrenze
	- - - - - Carport; Gebäude (verfallen, geplant, im Bau)
	- - - - - Besondere Gebäudelinie
	- - - - - offene Gebäudelinie
	— Gebäude
	— Arkade; Tiefgarage (Bauteil)
	— Nutzungsartengrenze
	— Fahrbahnbegrenzungslinie
	— Hochhaus
	- - - - - Gebäude, in ihrer Lage nur ungefähr bekannt
	119 Flurstücksnummer
	Kirchplatz Bauwerk, Industrie, Nutzung
	7 Hausnummern NRW
	■ Wohnhaus, Hochhaus
	■ Carport, Wirtschafts-/Gewerbegebäude
	■ Gebäude für öffentliche Zwecke



ZEICHENERKLÄRUNG

Vermessung	Stadtgrundkarte
○ Topographischer Punkt	○ Grenzpkt mit Abmarkung
↑ Nordpfeil	• Grenzpunkt, Abmarkung nach Quellenlage
— Topographische Linie	Hotel, Motel, Pension
	✕ Gaststätte, Restaurant
	† Kirche
	— Mauer, Treppe, Sonstiges Bauwerk
	- - - - - Brücke
	⋯ Bach verdolt
	— Ausgabekopf-Trennlinie, Seilbahnen/Lifte
	— • • • • • Flurgrenze
	— Flurstücksgrenze
	- - - - - Carport; Gebäude (verfallen, geplant, im Bau)
	- - - - - Besondere Gebäudelinie
	- - - - - offene Gebäudelinie
	— Gebäude
	— Arkade; Tiefgarage (Bauteil)
	— Nutzungsartengrenze
	— Fahrbahnbegrenzungslinie
	— Hochhaus
	$\frac{37}{1}$ Flurstücksnummer
	7 Hausnummern NRW
	■ Wohnhaus, Hochhaus
	■ Carport, Wirtschafts-/Gewerbegebäude
	■ Gebäude für öffentliche Zwecke

Hinweis:

Wird Papier als Datenträger benutzt, ist der Papierverzug am Quadratnetz zu überprüfen.

Die Gebäude und Topographie sind nachrichtlich aus der Stadtgrundkarte/ ABK übernommen. Deren Lage und Aktualität sind nicht überprüft.

Benötigen Sie grundsätzlich Grenzen/ Grenzabstände für Ihre Planung, ist eine Grenzuntersuchung erforderlich. Setzen Sie sich hierfür mit dem Vermessungsamt (R 102.1) in Verbindung.

Weitergabe sowie Vervielfältigung dieser Unterlage, Verwertung und Mitteilung ihres Inhalts ist nicht gestattet, so weit nicht ausdrücklich zugestanden. Zuwiderhandlungen verpflichten zu Schadenersatz. Alle Rechte vorbehalten.



Geschäftsbereich 1: Stadtentwicklung, Bauen und Mobilität
 Ressort 102: Vermessung, Katasteramt und Geodaten
 Abt.: 102.1 Stadtvermessung

Projekt	Auftragsart
Mühlenschütt	Entwurfsgrundlage
Planart	Blattnummer
Digitaler Datenbestand der Stadtgrundkarte - ohne Ortsvergleich -	1
	Maßstab
	1:500

Geodätische Grundlagen: Lagefestpunktfeld: ETRS 89 / UTM Höhenfestpunktfeld: NHN2016- Höhen	Parametereinstellung: UTM Maßstabsreduktion: 0,9996 Maßstabsreduktion vor Ort: 0,999765 Streckenreduktion: -2,3 cm auf 100 m mittlerer Rechtswert: xxx.xxx km Erdradius: 6383 km mittlere ellipsoidische Höhe: 250,00 m	km ² 370 80
--	--	----------------------------------

Örtlich gemessen	Angefertigt	Auftragsnummer	GG- Auftrag	Blattübersichten	Anzahl
	Juli 2024 R. Galla Tel.: 0202 563 5056	2401181	2401181	Übersichtsplan	—
				Lageplan	1
				Längenschnitt	—
				Querprofile	—
				DWG / PDF	1/1
				Planungsrechtliche Eintragung	
				Berechnung d. Entwurfs- und Absteckungselemente	

Auftraggeber	01. Juli 2024	Auftragsnummer	Letzter Planstand
R 302.3 B. Müntzenberg	<i>Wabner-Wenken</i> Abteilungsleiterin (Wabner-Wenken)	2401181	Juli 2024



ZEICHENERKLÄRUNG	
Vermessung	Stadtgrundkarte
○ Topographischer Punkt	○ Grenzpkt mit Abmarkung
↑ Nordpfeil	• Grenzpunkt, Abmarkung nach Quellenlage
— Topographische Linie	⊕ Bankfiliale (WFG)
	P Parkhaus, Parkdeck
	— Mauer, Treppe, Sonstiges Bauwerk
	— Brunnen
	— Vegetationsmerkmal, Zustand nass
	— Strittige Grenze
	— Flurgrenze
	— Flurstücksgrenze
	- - - - - Carport; Gebäude (verfallen, geplant, im Bau)
	⋯ Gebäude unterirdisch
	- - - - - Besondere Gebäudelinie
	- - - - - offene Gebäudelinie
	— Gebäude
	— Arkade; Tiefgarage (Bauteil)
	— Nutzungsartengrenze
	— Fahrbahnbegrenzungslinie
	100 Flurstücksnummer
	Platz Bauwerk, Industrie, Nutzung
	66 Hausnummern NRW
	■ Wohnhaus, Hochhaus
	■ Carport, Wirtschafts-/Gewerbegebäude
	■ Gebäude für öffentliche Zwecke

Hinweis:
 Wird Papier als Datenträger benutzt, ist der Papierverzug am Quadratnetz zu überprüfen.
 Die Gebäude und Topographie sind nachrichtlich aus der Stadtgrundkarte/ ABK übernommen. Deren Lage und Aktualität sind nicht überprüft.
 Benötigen Sie grundsätzlich Grenzen/ Grenzabstände für Ihre Planung, ist eine Grenzuntersuchung erforderlich. Setzen Sie sich hierfür mit dem Vermessungsamt (R 102.1) in Verbindung.
 Weitergabe sowie Vervielfältigung dieser Unterlage, Verwertung und Mitteilung ihres Inhalts ist nicht gestattet, so weit nicht ausdrücklich zugestanden.
 Zuwiderhandlungen verpflichten zu Schadenersatz.
 Alle Rechte vorbehalten.



Geschäftsbereich 1: Stadtentwicklung, Bauen und Mobilität
 Ressort 102: Vermessung, Katasteramt und Geodaten
 Abt.: 102.1 Stadtvermessung

Projekt	Auftragsart
Neumarkt	Entwurfsgrundlage
Planart	Blattnummer
Digitaler Datenbestand der Stadtgrundkarte - ohne Ortsvergleich -	1
	Maßstab
	1:500

Geodätische Grundlagen:	Parametereinstellung:	km ²
Lagefestpunktfeld: ETRS 89 / UTM	UTM Maßstabsreduktion: 0,9996	370 80
Höhenfestpunktfeld: NHN2016- Höhen	Maßstabsreduktion vor Ort: 0,999766	
	Streckenreduktion: -2,3 cm auf 100 m	
	mittlerer Rechtswert: 370,650 km	
	Erdradius: 6383 km	
	mittlere ellipsoidische Höhe: 290,00 m	

Örtlich gemessen	Angefertigt	Auftragsnummer	GG- Auftrag	Blattübersichten	Anzahl
	Juli 2024 R. Galla Tel.: 0202 563 5056	2401181	2401181	Übersichtsplan	--
				Lageplan	1
				Längenschnitt	--
				Querprofile	--
				DWG / PDF	1/1
				Planungsrechtliche Eintragung	
				Berechnung d. Entwurfs- und Absteckungselemente	

Auftraggeber	01. Juli 2024	Auftragsnummer	Letzter Planstand
R 302.3 B. Müntzenberg	<i>Wabner-Wenken</i> Abteilungsleiterin (Wabner-Wenken)	2401181	Juli 2024

y = 32370505.03
x = 5680130.70

y = 32370618.53
x = 5680130.70



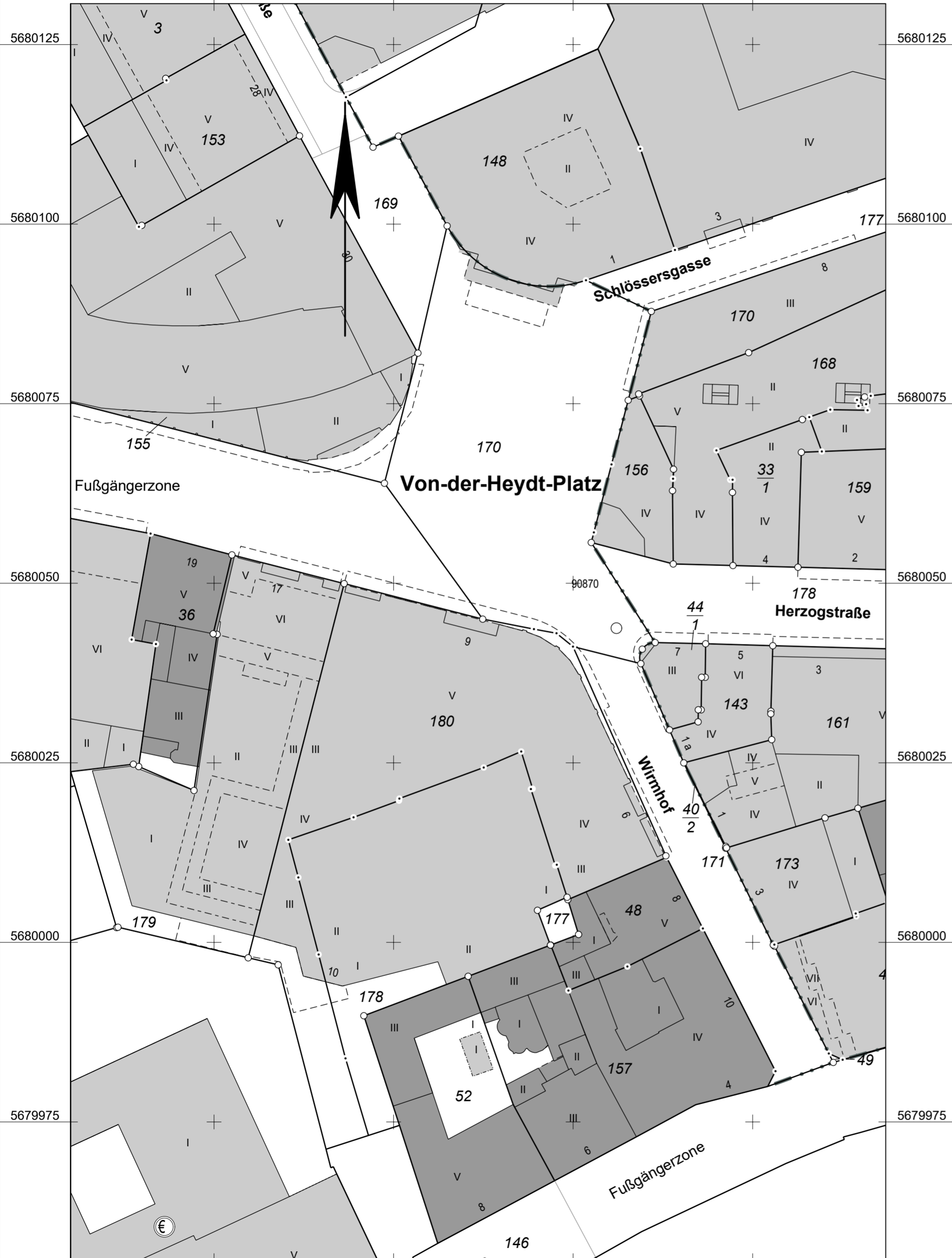
ZEICHENERKLÄRUNG

Vermessung

- Topographischer Punkt
- ↑ Nordpfeil
- Topographische Linie

Stadtgrundkarte

- Grenzpkt mit Abmarkung
- Grenzpunkt, Abmarkung nach Quellenlage
- ⊕ Bankfiliale (WFG)
- Mauer, Treppe, Sonstiges Bauwerk
- Flurgrenze
- Flurstücksgrenze
- - - - - Carport; Gebäude (verfallen, geplant, im Bau)
- ⋯ Gebäude unterirdisch
- - - - - Besondere Gebäudelinie
- - - - - offene Gebäudelinie
- Gebäude
- Arkade; Tiefgarage (Bauteil)
- Nutzungsartengrenze
- Fahrbahnbegrenzungslinie
- Hochhaus
- - - - - Gebäude, in ihrer Lage nur ungefähr bekannt
- 179 Flurstücksnummer
- Von-der-Hey** Bauwerk, Industrie, Nutzung
- 3 Hausnummern NRW
- Wohnhaus, Hochhaus
- Carport, Wirtschafts-/Gewerbegebäude



y = 32370505.03
x = 5679955.70

y = 32370618.53
x = 5679955.70

Hinweis:
Wird Papier als Datenträger benutzt, ist der Papierverzug am Quadratnetz zu überprüfen.
Die Gebäude und Topographie sind nachrichtlich aus der Stadtgrundkarte/ ABK übernommen. Deren Lage und Aktualität sind nicht überprüft.
Benötigen Sie grundsätzlich Grenzen/ Grenzabstände für Ihre Planung, ist eine Grenzuntersuchung erforderlich. Setzen Sie sich hierfür mit dem Vermessungsamt (R 102.1) in Verbindung.
Weitergabe sowie Vervielfältigung dieser Unterlage, Verwertung und Mitteilung ihres Inhalts ist nicht gestattet, so weit nicht ausdrücklich zugestanden. Zuwiderhandlungen verpflichten zu Schadenersatz. Alle Rechte vorbehalten.

Stadt Wuppertal

Geschäftsbereich 1: Stadtentwicklung, Bauen und Mobilität
Ressort 102: Vermessung, Katasteramt und Geodaten
Abt.: 102.1 Stadtvermessung

Projekt	Von-der-Heydt-Platz	Auftragsart	Entwurfsgrundlage
Planart	Digitaler Datenbestand der Stadtgrundkarte - ohne Ortsvergleich -	Blattnummer	1
		Maßstab	1:500

Geodätische Grundlagen:	Parametereinstellung:	km ²
Lagefestpunktfeld: ETRS 89 / UTM	UTM Maßstabsreduktion: 0,9996	370 80
Höhenfestpunktfeld: NHN2016- Höhen	Maßstabsreduktion vor Ort: 0,999766	
	Streckenreduktion: -x,x cm auf 100 m	
	mittlerer Rechtswert: 370,550 km	
	Erdradius: 6383 km	
	mittlere ellipsoidische Höhe: 290,00 m	

Örtlich gemessen	Angefertigt	Auftragsnummer	GG- Auftrag	Blattübersichten	Anzahl
	Juli 2024 R. Gallia Tel.: 0202 563 5056	2401181	2401181	Übersichtsplan	--
				Lageplan	1
				Längenschnitt	--
				Querprofile	--
				DWG / PDF	1/1
				Planungsrechtliche Eintragung	
				Berechnung d. Entwurfs- und Absteckungselemente	

Auftraggeber	01. Juli 2024	Auftragsnummer	Letzter Planstand
R 302.3 B. Müntzenberg	<i>Wabner-Wenken</i> Abteilungsleiterin (Wabner-Wenken)	2401181	Juli 2024

y = 32370552.24
x = 5680384.36

y = 32370681.26
x = 5680384.36



ZEICHENERKLÄRUNG

Vermessung

- Topographischer Punkt
- Nordpfeil
- Topographische Linie

Stadtgrundkarte

- Grenzpkt mit Abmarkung
- Grenzpunkt, Abmarkung nach Quellenlage
- Mauer, Treppe, Sonstiges Bauwerk
- Brunnen
- Vegetationsmerkmal, Zustand nass
- Flurstücksgrenze
- Carport; Gebäude (verfallen, geplant, im Bau)
- Gebäude unterirdisch
- Besondere Gebäudelinie
- offene Gebäudelinie
- Gebäude
- Arkade; Tiefgarage (Bauteil)
- Nutzungsartengrenze
- Fahrbahnbegrenzungslinie
- 212 Flurstücksnummer
- Neumarkt** Bauwerk, Industrie, Nutzung
- 10 Hausnummern NRW
- Wohnhaus, Hochhaus
- Carport, Wirtschafts-/Gewerbegebäude
- Gebäude für öffentliche Zwecke

Hinweis:

Wird Papier als Datenträger benutzt, ist der Papierverzug am Quadratnetz zu überprüfen.

Die Gebäude und Topographie sind nachrichtlich aus der Stadtgrundkarte/ ABK übernommen. Deren Lage und Aktualität sind nicht überprüft.

Benötigen Sie grundsätzlich Grenzen/ Grenzabstände für Ihre Planung, ist eine Grenzuntersuchung erforderlich. Setzen Sie sich hierfür mit dem Vermessungsamt (R 102.1) in Verbindung.

Weitergabe sowie Vervielfältigung dieser Unterlage, Verwertung und Mitteilung ihres Inhalts ist nicht gestattet, so weit nicht ausdrücklich zugestanden. Zuwiderhandlungen verpflichten zu Schadenersatz. Alle Rechte vorbehalten.



Stadt Wuppertal

Geschäftsbereich 1: Stadtentwicklung, Bauen und Mobilität
Ressort 102: Vermessung, Katasteramt und Geodaten
Abt.: 102.1 Stadtvermessung

Projekt	Willy-Brandt-Platz	Auftragsart	Entwurfgrundlage
Planart	Digitaler Datenbestand der Stadtgrundkarte - ohne Ortsvergleich -	Blattnummer	1
		Maßstab	1:500

Geodätische Grundlagen:	Parametereinstellung:	km ² 370 80
Lagefestpunktfeld: ETRS 89 / UTM	UTM Maßstabsreduktion: 0,9996	
Höhenfestpunktfeld: NHN2016- Höhen	Maßstabsreduktion vor Ort: 0,999766	
	Streckenreduktion: -2,3 cm auf 100 m	
	mittlerer Rechtswert: 370,660 km	
	Erdradius: 6383 km	
	mittlere ellipsoidische Höhe: 290,00 m	

Örtlich gemessen	Angefertigt	Auftragsnummer	GG- Auftrag	Blattübersichten	Anzahl
	Juli 2024 R. Galla Tel.: 0202 563 5056	2401181	2401181	Übersichtsplan	--
				Lageplan	1
				Längenschnitt	--
				Querprofile	--
				DWG / PDF	1/1
				Planungsrechtliche Eintragung	
				Berechnung d. Entwurfs- und Absteckungselemente	

Auftraggeber	01. Juli 2024	Auftragsnummer	Letzter Planstand
R 302.3 B. Müntzenberg	 Abteilungsleiterin (Wabner-Wenken)	2401181	Juli 2024

y = 32370552.24
x = 5680209.36

y = 32370681.26
x = 5680209.36





y = 32370097.77
x = 5680105.77

y = 32370097.77
x = 5679915.33

ZEICHENERKLÄRUNG	
Vermessung	Stadtgrundkarte
○ Topographischer Punkt	○ Grenzpunkt mit Abmarkung
⊙ Nordpfeil	• Grenzpunkt, Abmarkung nach Quellenlage
— Topographische Linie	⊕ Bankfiliale (WFG)
	✕ Gaststätte, Restaurant
	📖 Bibliothek, Bücherei
	✙ Kirche
	— Mauer, Treppe, Sonstiges Bauwerk
	— Strittige Grenze
	— Flurgrenze
	— Flurstücksgrenze
	- - - Carport; Gebäude (verfallen, geplant, im Bau)
	- - - Besondere Gebäudelinie
	- - - offene Gebäudelinie
	— Gebäude
	— Arkade; Tiefgarage (Bauteil)
	— Nutzungsartengrenze
	— Fahrbahnbegrenzungslinie
	— Hochhaus
	- - - Gebäude, in ihrer Lage nur ungefähr bekannt
	11 Flurstücksnummer
	Laurentiusp Bauwerk, Industrie, Nutzung
	16 a Hausnummern NRW
	■ Wohnhaus, Hochhaus
	■ Carport, Wirtschafts-/Gewerbegebäude
	■ Gebäude für öffentliche Zwecke

Hinweis:
Wird Papier als Datenträger benutzt, ist der Papierverzug am Quadratnetz zu überprüfen.
Die Gebäude und Topographie sind nachrichtlich aus der Stadtgrundkarte/ ABK übernommen. Deren Lage und Aktualität sind nicht überprüft.
Benötigen Sie grundsätzlich Grenzen/ Grenzabstände für Ihre Planung, ist eine Grenzuntersuchung erforderlich. Setzen Sie sich hierfür mit dem Vermessungsamt (R 102.1) in Verbindung.
Weitergabe sowie Vervielfältigung dieser Unterlage, Verwertung und Mitteilung ihres Inhalts ist nicht gestattet, so weit nicht ausdrücklich zugestanden.
Zuwendungen verpflichten zu Schadenersatz.
Alle Rechte vorbehalten.



Geschäftsbereich 1: Stadtentwicklung, Bauen und Mobilität
Ressort 102: Vermessung, Katasteramt und Geodaten
Abt.: 102.1 Stadtvermessung

Projekt	Laurentiusplatz	Auftragsart	Entwurfsgrundlage
Planart	Digitaler Datenbestand der Stadtgrundkarte - ohne Ortsvergleich -	Blattnummer	1
		Maßstab	1:500

Geodätische Grundlagen:	Parametereinstellung:	km ²
Lagefestpunktfeld: ETRS 89 / UTM	UTM Maßstabsreduktion: 0,9996	370 80
Höhenfestpunktfeld: NHN2016- Höhen	Maßstabsreduktion vor Ort: 0,999767	
	Streckenreduktion: -2,3 cm auf 100 m	
	mittlerer Rechtswert: 370,200 km	
	Erdradius: 6383 km	
	mittlere ellipsoidische Höhe: 290,00 m	

Ortlich gemessen	Angefertigt	Auftragsnummer	GG- Auftrag	Blattübersichten	Anzahl
	Juli 2024 R. Galla Tel.: 0202 563 5056	2401181	2401181	Übersichtsplan	--
				Lageplan	1
				Längenschnitt	--
				Querprofil	--
				DWG / PDF	1/1
				Planungsrechtliche Eintragung	
				Berechnung d. Entwurfs- und Absteckungselemente	

Auftraggeber	01. Juli 2024	Auftragsnummer	Letzter Planstand
R 302.3 B. Müntzenberg	<i>Abteilung</i> Abteilungsleiterin (Wabner-Wenken)	2401181	Juli 2024