

Öffentliche Bekanntmachungen der Stadt Wuppertal



Zusammenstellung der Bekanntmachungen und Mitteilungen der Stadt Wuppertal, die vom 29.01.2005 an im Eingangsbereich des Rathauses Barmen (Wegnerstraße 7) aushängen/ausgehangen haben.

Inhaltsverzeichnis

	Seiten
Satzungen	
Veränderungssperren	
Bauleitpläne	
Planfeststellungsverfahren	
Tagesordnung des Rates	
Sonstige Bekanntmachungen	2 bis 19

Öffentliche Bekanntmachung

Unterrichtung der Eigentümer über Feststellung geschützter Biotope

Nach § 62 Landschaftsgesetz des Landes Nordrhein-Westfalen (LG NRW) sind die Eigentümer von Flächen, auf denen die Landesanstalt für Ökologie, Bodenordnung und Forsten im Rahmen der landesweiten Biotopkartierung geschützte Biotope gemäß § 62 Abs. 1 Nr. 1 bis 4 LG NRW festgestellt, erfasst und kartographisch abgegrenzt hat, vor einer einvernehmlichen Abgrenzung durch die zuständige Untere Landschaftsbehörde in geeigneter Form zu unterrichten.

Die Unterrichtung findet durch ein persönliches Anschreiben der betroffenen Grundstückseigentümer statt. Sofern eine persönliche Unterrichtung unterbleibt, weil unter anderem Eigentumsverhältnisse nicht feststellbar, Eigentümer nicht ermittelbar etc. sind, gilt diese Veröffentlichung als Ersatzunterrichtung. Als Anlage ist dieser Veröffentlichung eine Liste der betroffenen Grundstücke beigefügt.

Weitere Informationen zu den nach § 62 LG NRW geschützten Biotopen werden ab dem 01.02.05 auch im Internet unter der Adresse <http://umweltschutz.wuppertal.de> einsehbar sein. Neben Fachinformationen zu den einzelnen Flächen werden unter der Internetadresse allgemeine Hintergrundinformationen zur Biotopkartierung und der Art der erfassten Biotoptypen bereitgestellt.

Darüber hinaus kann während der üblichen Dienstzeiten auch persönlich Einsicht in die Unterlagen genommen oder telefonisch Auskunft eingeholt werden bei Frau Ricono, Ressort Umweltschutz, Rathaus Neubau, Flurstraße 10, 42269 Wuppertal-Barmen, Zimmer 410, Telefon 563-6364.

Wuppertal, den 26.01.05
i. V.

gez.

gez. Bayer

**Geschützte Biotope nach § 62 Landschaftsgesetz Nordrhein-Westfalen in
Wuppertal
Verzeichnis der betroffenen Flurstücke**

Gemarkung:Barmen

Flur: 1

Flurstück(e): 161, 295, 301, 309, 343, 370, 389

Flur: 3

Flurstück(e): 35, 38, 382, 394

Flur: 5

Flurstück(e): 305, 352, 353

Flur: 8

Flurstück(e): 47/24

Flur: 9

Flurstück(e): 108, 185, 204, 38, 41, 42

Flur: 10

Flurstück(e): 85/27

Flur: 15

Flurstück(e): 256/37, 326, 327, 39, 663

Flur: 16

Flurstück(e): 202, 205, 298, 301

Flur: 216

Flurstück(e): 108, 307, 393, 398, 47, 576, 577

Flur: 217

Flurstück(e): 2, 3, 42, 44, 45/1, 5

Flur: 218

Flurstück(e): 1, 109, 3, 4, 6

Flur: 220

Flurstück(e): 26

Flur: 221

Flurstück(e): 9

Flur: 222

Flurstück(e): 320, 321, 322

Flur: 238

Flurstück(e): 12, 28, 29

Flur: 548

Flurstück(e): 34, 37, 39, 41, 47

Flur: 550

Flurstück(e): 145, 32, 33

Gemarkung: Beyenburg

Flur: 7

Flurstück(e): 747/8, 748/9

Flur: 8

Flurstück(e): 157, 248/4, 585/61, 606/235, 683, 687, 694, 698, 716, 755, 756, 765, 767, 769, 770, 773, 780, 782, 784, 79/1, 80/1, 802, 81/4, 812, 86

Flur: 9

Flurstück(e): 1013, 1038, 1069, 1072, 1106, 1107, 20, 23, 255, 256, 257, 267, 268, 292, 489/326, 664/151, 727/322, 752/23, 816/24, 898, 909, 912, 914, 921, 952, 965, 966, 967, 981, 982, 994

Flur: 10

Flurstück(e): 120/2, 205/56, 39, 52, 55, 564, 565, 625, 633, 637, 642, 655

Flur: 11

Flurstück(e): 224, 226, 242, 243, 244, 245, 246, 435/227, 436/227, 61, 628/20, 63, 68, 697/221, 699/215, 72, 73, 736, 798, 810, 830, 834, 856, 858, 866, 884, 923

Flur: 12

Flurstück(e): 124, 194, 195, 197, 199, 200, 204, 208, 214, 216, 228, 229, 254, 262, 287/245, 367/118, 420/115, 438/97, 441/278, 442/270, 444/268, 446/267, 447/267, 448/267, 452/277, 453/253, 462/123, 466/120, 478/243, 496/135, 513/248, 515/249, 517/249, 535/206, 536/209, 539/213, 540/239, 542/237, 550, 551, 552, 553, 564, 572, 574, 575, 576, 577, 583, 625, 629, 650, 659, 662, 663, 664, 665, 687, 692, 694, 727

Flur: 13

Flurstück(e): 2, 252/3, 293/1, 497, 565, 698, 699, 751, 752, 838, 851

Flur: 14

Flurstück(e): 1655, 1918, 1964, 2069

Flur: 15

Flurstück(e): 167/2, 643/112, 644/167, 695, 696, 741, 768

Flur: 17

Flurstück(e): 1099, 1102, 1103, 118, 119, 1209, 125, 126, 127, 139, 783/140, 917/120

Flur: 18

Flurstück(e): 1027/79, 1144/207, 1163/243, 1165/250, 1334, 1337, 1341, 1342, 1345, 1348, 1349, 1351, 1353, 1479, 150, 1605, 1644, 1645, 1646, 1647, 1649, 1651, 1661, 1662, 207, 233, 247, 25, 277, 422/82, 423/82, 541/246, 573/81, 691/26, 692/27, 80, 83, 84, 860/85, 956/249, 965/242

Flur: 19

Flurstück(e): 1, 2, 59, 63, 66, 71, 81, 82, 83, 87, 88, 89

Flur: 22

Flurstück(e): 209, 210, 211, 213

Flur: 23

Flurstück(e): 136, 2

Flur: 24

Flurstück(e): 1, 2, 22, 53, 70

Flur: 25

Flurstück(e): 23

Gemarkung:Cronenberg**Flur: 1**

Flurstück(e): 131, 139, 141, 68/1

Flur: 2

Flurstück(e): 1209/180, 1214/176, 1219/167, 1221/166, 1431/175, 2800, 2801, 2802, 2803, 2808, 2810, 3539, 4114, 4244, 4245

Flur: 3

Flurstück(e): 1072/25, 1080/25, 1081/25, 1416, 1909, 1910, 2088, 2092, 2106, 2111, 2112, 2114, 706/25, 977/224

Flur: 4

Flurstück(e): 1240/472, 1241/471, 1263/479, 1466/447, 1486/540, 197, 198, 199, 200, 2762/379, 2766/389, 2767/419, 2768/420, 2769/421, 2782/424, 2784/421, 2785/420, 2787/419, 2788/418, 2789/389, 2794/419, 2795/422, 3086, 3089, 3096, 3098, 3125, 3129, 3130, 3132, 3137, 3160, 372, 378, 380, 381, 382, 3941, 4080, 4085, 4086, 4087, 4129, 4146, 4147, 4148, 4241, 4242, 4255, 4256, 4257, 4258, 449, 460, 496

Flur: 5

Flurstück(e): 1226/425, 1229/424, 1526/354, 1843/355, 192, 193, 197, 206, 213, 2223/352, 2564, 2648, 2649, 2650, 2752, 2756, 2786, 3107, 3284, 3347, 3349, 3350, 3370, 353, 3567, 3571, 3613, 3615, 3616, 3617, 3618, 493, 494, 503, 510, 669, 819/495

Flur: 6

Flurstück(e): 1000/265, 1573, 1579, 1580, 1581, 1583, 1596, 1599, 1601, 1602, 1603, 2379, 2508, 2509, 2524, 2526, 2532, 310, 311, 312, 313, 950/344, 958/343

Flur: 7

Flurstück(e): 237, 239, 26, 265/117, 267/117, 287/117, 288/117, 361/32, 50, 51, 630, 644, 674, 677, 678, 679, 683, 706, 707, 722, 776, 904, 967

Flur: 8

Flurstück(e): 1002/714, 1003/714, 1359/478, 1430/566, 1604/528, 1964/468, 1981/461, 2031, 2046, 2077, 2078, 2079, 2106, 2118, 2120, 2121, 2171, 2175, 2267, 2523, 2615, 2616, 2617, 2619, 2620, 2634, 2635, 2636, 2637, 2638, 2639, 2640, 2641, 2642, 2646, 2651, 2653, 2654, 2655, 2656, 2657, 2658, 2659, 2662, 2663, 2664, 2665, 2666, 2667, 2668, 2669, 2670, 2671, 2672, 2675, 2685, 2686, 2687, 2715, 2716, 2717, 2718, 2725, 2733, 2734, 2742, 384, 385, 471, 472, 473, 474, 475, 709, 713, 717, 718, 905/580

Flur: 9

Flurstück(e): 133, 272/42, 32, 35, 37, 375, 377, 386, 387, 392, 394, 615, 616, 631, 638, 641, 642, 65, 662, 663, 7/2, 754, 755, 756, 757, 759

Flur: 10

Flurstück(e): 1316/9, 1342/327, 1457/346, 1471/316, 1705, 1721, 1723, 1725, 1727, 1755, 1777, 2313, 2415, 2417, 2418, 2419, 2421, 2450, 2451, 2462, 2464, 2474, 2477, 2527, 2528, 2530, 2535, 2547, 2548

Flur: 11

Flurstück(e): 1020, 1021, 1022, 1026, 1042, 1536, 1540, 1686, 1702, 1705, 1706, 1713, 1714, 1721, 1724, 1726, 1861, 1863, 1864, 316, 428/287, 875/286

Flur: 12

Flurstück(e): 1387/165, 1388/165, 195, 2840/166, 2992/347, 3013/260, 3242/334, 3484/262, 3485/260, 3493/270, 3855, 3910, 3912, 3938, 3944, 3947, 3977, 3980, 3994, 3998, 3999, 4000, 4881, 5201, 5202, 5209, 5222, 5226, 5227, 637/351

Flur: 13

Flurstück(e): 33, 34, 40, 41, 42, 43, 45

Flur: 42

Flurstück(e): 15, 16

Flur: 43

Flurstück(e): 120, 231, 234, 235, 236, 237, 238, 239, 240, 241, 242, 247, 248, 249, 250, 287, 290, 291, 292, 305

Flur: 61

Flurstück(e): 11, 53, 56, 57, 60, 69, 70, 74, 75, 76, 77, 78, 79, 84

Flur: 65

Flurstück(e): 12, 13, 15, 26, 35

Flur: 77

Flurstück(e): 344, 345, 346, 347, 358

Flur: 79

Flurstück(e): 34

Flur: 93

Flurstück(e): 17, 28, 29, 30

Flur: 94

Flurstück(e): 1, 32, 47, 48

Flur: 95

Flurstück(e): 5, 51, 6, 7, 8

Flur: 96

Flurstück(e): 36, 37, 38, 39

Gemarkung:Dönberg**Flur: 1**

Flurstück(e): 240, 243, 245, 248

Flur: 4

Flurstück(e): 133, 277, 534, 611, 657, 666

Flur: 6

Flurstück(e): 260

Flur: 11

Flurstück(e): 11, 33, 360

Flur: 12

Flurstück(e): 106, 122, 171, 175, 3, 4, 44, 45, 46, 47, 49, 54, 56, 58, 59

Gemarkung:Elberfeld**Flur: 2**

Flurstück(e): 1160, 964

Flur: 7

Flurstück(e): 991, 992, 993

Flur: 10

Flurstück(e): 18, 19, 38, 39, 47, 63

Flur: 35

Flurstück(e): 117, 125, 83, 84, 85, 87, 98, 99

Flur: 38

Flurstück(e): 20, 378

Flur: 39

Flurstück(e): 5

Flur: 201

Flurstück(e): 226, 24

Flur: 216

Flurstück(e): 13, 17, 233, 272, 273, 41

Flur: 217

Flurstück(e): 18, 19, 20, 22, 29, 4, 6

Flur: 228

Flurstück(e): 107, 128, 144, 154, 27, 36, 86/43

Flur: 229

Flurstück(e): 36/11, 47, 48, 50, 51, 53, 55, 56, 57, 58, 59

Flur: 230

Flurstück(e): 12, 13, 14, 19, 20, 26, 31, 43/29, 47, 48, 49, 51, 52

Flur: 231

Flurstück(e): 21, 22, 24, 30, 31, 32, 33, 55/29, 87

Flur: 240

Flurstück(e): 139, 145, 37

Flur: 241

Flurstück(e): 1, 71, 72

Flur: 242

Flurstück(e): 138, 140, 141, 143, 145, 168

Flur: 243

Flurstück(e): 203, 37

Flur: 248

Flurstück(e): 168, 42

Flur: 249

Flurstück(e): 50/6, 7, 80

Flur: 250

Flurstück(e): 93/53

Flur: 251

Flurstück(e): 69, 73

Flur: 254

Flurstück(e): 8, 95, 96, 98, 99

Flur: 255

Flurstück(e): 138, 141, 161, 30, 67

Flur: 257

Flurstück(e): 13, 82

Flur: 286

Flurstück(e): 110, 111

Flur: 441

Flurstück(e): 147, 681

Flur: 442

Flurstück(e): 381, 83

Flur: 443

Flurstück(e): 135, 143, 151

Flur: 457

Flurstück(e): 402, 769, 881

Flur: 458

Flurstück(e): 135, 136, 137, 138, 146, 155, 160, 163, 164

Flur: 459

Flurstück(e): 399, 84

Flur: 461

Flurstück(e): 26, 51

Flur: 462

Flurstück(e): 1, 12, 18, 2, 20, 23, 4, 43, 44, 5, 54

Flur: 463

Flurstück(e): 10, 11, 13, 14, 20, 22, 31, 34, 7

Flur: 464

Flurstück(e): 10, 33, 34, 35, 6, 7, 8, 9

Flur: 465

Flurstück(e): 54, 68, 80, 81

Flur: 466

Flurstück(e): 4

Flur: 467

Flurstück(e): 1, 130, 254, 3, 411, 417, 46, 47, 7, 85

Flur: 468

Flurstück(e): 247, 249, 298

Flur: 470

Flurstück(e): 121, 122

Flur: 471

Flurstück(e): 132, 133, 195, 244, 245, 250, 37, 38, 54, 74, 75

Flur: 479

Flurstück(e): 4

Gemarkung:Langerfeld**Flur: 498**

Flurstück(e): 133

Flur: 499

Flurstück(e): 72

Flur: 501

Flurstück(e): 18, 21/17, 5, 54

Flur: 502

Flurstück(e): 1/1, 24, 3/1, 32, 40, 44, 45, 5, 73, 74, 75

Flur: 504

Flurstück(e): 98

Flur: 505

Flurstück(e): 63

Flur: 506

Flurstück(e): 149, 174, 216, 249, 250, 251, 252, 253, 254, 256, 55, 61

Flur: 507

Flurstück(e): 232, 235, 249, 250

Flur: 508

Flurstück(e): 90

Flur: 520

Flurstück(e): 25, 35, 36, 37, 48

Flur: 521

Flurstück(e): 18, 29, 33, 51, 55, 77, 79, 81, 82, 86

Flur: 522

Flurstück(e): 26, 4, 64, 89, 90, 91, 92, 93, 94, 95, 99

Flur: 523

Flurstück(e): 110, 138, 152, 204, 208, 209, 210, 56, 57, 64, 66/60, 9

Gemarkung:Nächstebreck

Flur: 389

Flurstück(e): 51

Flur: 392

Flurstück(e): 3, 6, 8, 9

Flur: 395

Flurstück(e): 128, 85

Flur: 405

Flurstück(e): 45, 47

Flur: 408

Flurstück(e): 57, 85

Flur: 409

Flurstück(e): 201

Flur: 418

Flurstück(e): 23, 26, 27, 3, 41, 42, 49, 56/43, 63, 67, 71, 72

Flur: 419

Flurstück(e): 10, 20, 21, 63, 65, 75

Flur: 420

Flurstück(e): 10, 71, 72, 74, 77

Flur: 421

Flurstück(e): 10, 19, 20, 24, 25

Flur: 422

Flurstück(e): 127, 20, 62

Flur: 423

Flurstück(e): 15, 16, 17, 18, 47, 79

Flur: 427

Flurstück(e): 120, 121, 122, 123, 51

Flur: 544

Flurstück(e): 20, 21

Gemarkung:Ronsdorf

Flur: 1

Flurstück(e): 725/40, 897, 908, 909

Flur: 2

Flurstück(e): 1121, 1122, 1123

Flur: 4

Flurstück(e): 1114/82, 1117/67, 1119/184, 1195/96, 1297, 1299, 1328, 1337, 1347, 1350, 1409, 1410, 1412, 1414, 165, 178, 179, 1836, 1852, 1886, 1949, 1950, 1951, 2057, 2058, 2059, 2061, 2109, 2110, 2115, 2118, 2122, 2124, 2126, 2128, 2131, 2132, 227, 93/3, 932/175, 933/175, 934/175, 947/251

Flur: 5

Flurstück(e): 120, 121, 129, 180, 188, 212, 217, 415/58, 416/59, 461/84, 477/122, 479/124, 483/123, 554/187, 61, 63, 64, 653/89, 657/88, 712/189, 713/178, 714/176, 740/82, 741/82, 742/83, 755, 756, 759, 760, 761, 763, 764, 788, 791, 797, 799, 800, 801, 803, 804, 808, 833, 834, 836, 85, 86, 87, 905, 906, 907, 915, 916, 923, 983

Flur: 8

Flurstück(e): 1601, 2071, 2086, 2208, 2209, 2211, 327, 336

Flur: 9

Flurstück(e): 100, 104, 124, 125, 133, 136, 144, 145, 174/96, 188/129, 202/126, 230/108, 298/50, 334/106, 352/146, 357/76, 358/108, 364/76, 373/76, 374/116, 377/108, 379/79, 397/129, 403/129, 407/135, 421, 422, 424, 426, 427, 434, 439, 441, 442, 446, 447, 451, 453, 454, 457, 458, 459, 471, 475, 476, 478, 480, 482, 486, 488, 496, 519, 522, 526, 527, 528, 529, 532, 543, 544, 546, 551, 552, 553, 556, 557, 564, 575, 576, 581, 585, 586, 588, 614, 615, 616, 618, 621, 625, 626, 628, 634, 87, 95

Flur: 11

Flurstück(e): 261/22, 300/26, 338/5, 344/3, 368, 369, 371, 389, 576, 583, 585, 587

Flur: 13

Flurstück(e): 19, 20, 21, 23, 25, 44, 45

Flur: 37

Flurstück(e): 1, 58, 62, 67, 68

Flur: 38

Flurstück(e): 101, 102, 111, 126, 128, 143, 144, 181

Flur: 44

Flurstück(e): 1, 13, 14, 15, 17, 18, 2, 21, 22, 3, 4

Flur: 52

Flurstück(e): 41, 42, 44, 46, 47, 48, 61

Flur: 53

Flurstück(e): 11, 35, 55, 56

Flur: 66

Flurstück(e): 116, 126, 78, 83

Flur: 67

Flurstück(e): 107

Flur: 68

Flurstück(e): 81, 99

Flur: 78

Flurstück(e): 364

Gemarkung:Schöller**Flur: 2**

Flurstück(e): 1011, 1037, 648

Flur: 3

Flurstück(e): 1014, 1021, 1022, 1023, 1025, 1026, 124, 125, 127/1, 130, 136, 137/1, 142/1, 244/121, 260/119, 732/113, 959, 966

Flur: 4

Flurstück(e): 162

Flur: 5

Flurstück(e): 4, 5, 6, 7, 70, 72, 73, 9

Flur: 6

Flurstück(e): 56

Flur: 11

Flurstück(e): 45, 48, 49, 50, 51, 52

Gemarkung:Vohwinkel**Flur: 5**

Flurstück(e): 247/64, 265/63, 266/64, 278, 283, 294, 295, 296, 298, 299, 306, 311, 316

Flur: 6

Flurstück(e): 1429/50, 49, 6090, 6232, 6325, 6675, 6678, 6679, 7118, 7135, 7448, 7605, 7815

Flur: 8

Flurstück(e): 1116/238, 1187/231, 1190/231, 1191/231, 1193/222, 1267/223, 1324, 1408, 1524, 1695, 1753, 1856, 1906, 1920, 1996, 1997, 1998, 1999, 2071

Flur: 11

Flurstück(e): 11, 12, 2, 32, 4, 5, 7, 77, 78, 79, 8, 80, 81, 82, 83, 84, 86, 9, 91

Flur: 12

Flurstück(e): 3, 37, 8

Flur: 13

Flurstück(e): 2, 5, 6, 64, 68, 7, 8

Flur: 14

Flurstück(e): 32, 39, 7

Flur: 15

Flurstück(e): 22, 23, 24, 27, 28, 30, 32, 37, 38, 4, 41, 43, 5

Flur: 19

Flurstück(e): 267

Flur: 20

Flurstück(e): 72, 73, 74, 79, 81, 86

Flur: 22

Flurstück(e): 1

Flur: 23

Flurstück(e): 129, 5

Flur: 24

Flurstück(e): 1

Flur: 26

Flurstück(e): 2, 229, 3, 32, 46, 47

Flur: 66

Flurstück(e): 2904

Öffentliche Bekanntmachung für das Umlegungsgebiet 86 - Rommelspütt

Gemäß § 71 des Baugesetzbuches (BauGB) in der Fassung der Bekanntmachung vom 27. August 1997 (BGBl. I S. 2141 zuletzt geändert durch das Europarechtsanpassungsgesetz Bau (EAG-Bau) vom 24.06.2004, BGBl I., Seite 1359),– wird folgendes bekannt gemacht :

In dem Umlegungsverfahren für das Umlegungsgebiet 86/5, 86/6, 86/19 und 86/26 sind durch Beschlüsse des Umlegungsausschusses vom 26.02.2004 Vorwegregelungen gemäß den §§ 48 und 76 des Baugesetzbuches getroffen worden.

Die Beschlüsse sind durch Rechtsmittelverzicht der Beteiligten (86/5 am 22.04.04 und 27.04.04, 86/6 am 19.10.04, 86/19 am 17.03.04, 22.03.04, 29.03.04 und 16.04.04 sowie 86/26 am 04.03.04)

unanfechtbar geworden.

Betroffen sind die neuen Grundstücke der Gemarkung Elberfeld, Flur 132

Lfd. Nr.	Flurstück(e)	Lagebezeichnung
86/5	125	Friedrichstr. 43
86/6	127 131	Friedrichstr. 51 Kleine Klotzbahn
86/19	130	Friedrichstr. 63
86/26	126 128 129	Wilhelmstr. Friedrichstr. Kleine Klotzbahn

Mit dem Tage der Veröffentlichung dieser Bekanntmachung werden die Beschlüsse rechtswirksam. Das Umlegungsverfahren 86 ist damit abgeschlossen.

Rechtsbehelfsbelehrung

Die Bekanntmachung des Zeitpunktes der Unanfechtbarkeit der Umlegungsregelungen kann binnen sechs Wochen, von dem auf diese Bekanntmachung folgenden Tage an gerechnet, durch Antrag auf gerichtliche Entscheidung angefochten werden.

Der Antrag ist schriftlich oder zur Niederschrift beim Umlegungsausschuss für die Stadt Wuppertal – Geschäftsstelle – Große Flurstr. 10 (Rathaus-Neubau), 42269 Wuppertal, Zimmer 321 oder Zimmer 328, einzureichen.

Der Antrag muss den Verwaltungsakt bezeichnen, gegen den er sich richtet. Er soll die Erklärung, inwieweit der Verwaltungsakt angefochten wird sowie einen bestimmten Antrag enthalten. Er soll die Gründe sowie die Tatsachen und Beweismittel angeben, die zur Rechtfertigung des Antrages dienen.

Falls die Frist durch das Verschulden eines Bevollmächtigten versäumt werden sollte, so würde dessen Verschulden dem vertretenden Berechtigten zugerechnet werden. Über den Antrag entscheidet das Landgericht Düsseldorf, Kammer für Baulandsachen.

Wuppertal, den 24.01.05

Gez.

Der Umlegungsausschuss
für die Stadt Wuppertal
gez. Wentzler
Regierungsdirektor a.D.
Vorsitzender

Bekanntgabe der Fischerprüfung März 2005

Am 15.03.- 16.03. und 17.03.2005

findet im Rathaus Wuppertal Barmen, II. Etage im Ratssaal die Fischerprüfung statt.

Anträge auf die Zulassung zur Fischerprüfung werden entgegengenommen
beim Geschäftsbereich 1.1 – 100.15 Umwelt, Grünflächen und Geodaten
- als Untere Fischereibehörde - Verwaltungsgebäude Neubau -,
Große Flurstr. 10, 42269 Wuppertal - Barmen, 4.Etage, Zimmer 466;
montags bis freitags von 8:30 Uhr bis 12:30.Uhr
Auskunft erteilt Frau Vorberg Tel. 563-5560

Anmeldeschluss ist der 01. März 2005

Wuppertal, den 14.01.05

Stadt Wuppertal
Der Oberbürgermeister
– als Untere Fischereibehörde –

Bekanntmachung der Änderung der Zweckverbandssatzung für den Zweckverband Verkehrsverbund Rhein-Ruhr (VRR)

Die Bezirksregierung Düsseldorf hat die von der Verbandsversammlung am 14. Juli 2004 beschlossenen Änderungen der Zweckverbandssatzung zur Kenntnis genommen und gemäß § 20 Absatz 4 i.V.m. § 11 Absatz 1 Satz 1 des Gesetzes über kommunale Gemeinschaftsarbeit (GkG) im Amtsblatt für den Regierungsbezirk Düsseldorf (Ausgabe Nr. 52 vom 23. Dezember 2004) bekannt gemacht.

Auf diese Veröffentlichung wird hiermit gemäß § 11 Absatz 1 Satz 2 GkG hingewiesen.

Wuppertal, Januar 2005

gez.

Peter Jung
Oberbürgermeister



Kundeninformation der Wuppertaler Stadtwerke AG

Ab 1. Februar 2005 gilt folgender Strompreis **im Netzgebiet der Wuppertaler Stadtwerke AG:**

WSW GRÜN

Der Preis dieses Tarifes wird von 5,0 Cent/kWh auf 3,0 Cent/kWh brutto gesenkt!

Im Rahmen dieses Tarifes verpflichtet sich der Kunde auf den jeweiligen Arbeitspreis einen **Zuschlag von 3,0 Cent/kWh brutto (einschl. USt.)** zu bezahlen.

Der Kunde hat die Möglichkeit neben dem Vollbezug nach dem Tarif "WSW GRÜN" Kilowattstunden in Chargen von 500, 1000 kWh etc. pro Jahr zu beziehen. WSW verpflichten sich, die Mehreinnahmen aus diesem Tarif um 100% aufzustocken und in die Förderung von Anlagen zur regenerativen Stromerzeugung zu investieren.

Einzelheiten sind der Broschüre "WSW GRÜN" zu entnehmen, die wir Ihnen bei Bedarf gerne zusenden.

Für Rückfragen und Beratung stehen die WSW ihren Kunden gern zur Verfügung.


Besuchen Sie unsere KundenCenter oder wenden Sie sich an unsere Energieberatung, Telefon: 569-3330.

Wuppertal, im Januar 2005


Wuppertaler Stadtwerke AG

Für die Einleitung von Aufgebotsverfahren und Kraftloserklärungen über in Verlust geratene Sparkassenbücher nach § 16 SpkVO sind zeichnungsberechtigt:


Vaupel
Vorstandsvorsitzender




Schäfer
Vorstandsmitglied



Brenken
Vorstandsmitglied



Leege
Leiter Rechtsabteilung und
Zentrale Kreditaufgaben




Kraftloserklärung vom Sparkassenbuch

Nr. 11400942

Wuppertal, 20.01.2005

STADTSPARKASSE WUPPERTAL

Der Vorstand



Aufgeb4

Zentrale - Islandufer 15
42103 Wuppertal
Postadresse: 42097 Wuppertal
Bankleitzahl: 330 500 00

Telefon: (02 02) 48 81
Telefax: (02 02) 4 88 26 66
Telefonbanking (02 02) 24 555 24

E-Mail: info@sparkasse-wuppertal.de
Internet: www.sparkasse-wuppertal.de
SWIFT: WUPSDE33

Amtsgericht Wuppertal
HRA 17193
St.-Nr. 131/5906/0262