










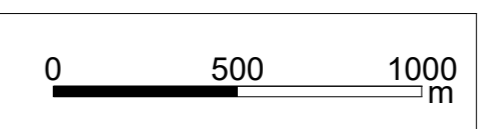
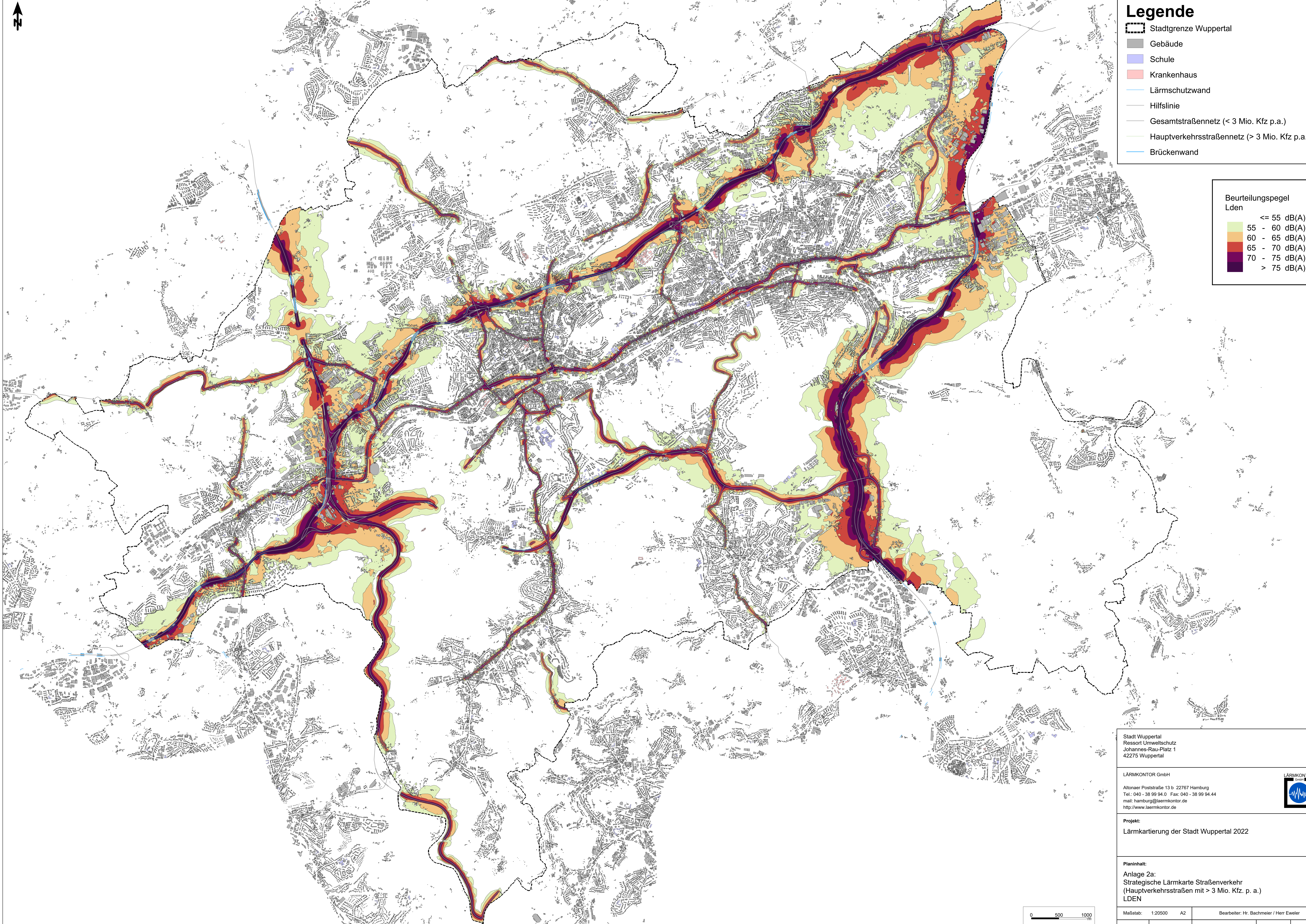


Legende

-  Stadtgrenze Wuppertal
-  Gebäude
-  Schule
-  Krankenhaus
-  Lärmschutzwand
-  Hilfslinie
-  Gesamtstraßennetz (< 3 Mio. Kfz p.a.)
-  Hauptverkehrsstraßennetz (> 3 Mio. Kfz p.a.)
-  Brückenwand

Beurteilungspegel
Lden

	<= 55 dB(A)
	55 - 60 dB(A)
	60 - 65 dB(A)
	65 - 70 dB(A)
	70 - 75 dB(A)
	> 75 dB(A)



Stadt Wuppertal
Ressort Umweltschutz
Johannes-Rau-Platz 1
42275 Wuppertal

LÄRMKONTOR GmbH
Altonaer Poststraße 13 b 22767 Hamburg
Tel.: 040 - 38 99 94.0 Fax: 040 - 38 99 94.44
mail: hamburg@laermkontor.de
http://www.laermkontor.de



Projekt:
Lärmkartierung der Stadt Wuppertal 2022

Planinhalt:
Anlage 2a:
Strategische Lärmkarte Straßenverkehr
(Hauptverkehrsstraßen mit > 3 Mio. Kfz. p. a.)
LDEN

Maßstab: 1:20500 A2	Bearbeiter: Hr. Bachmeier / Herr Eweler
2022.043.1	20.12.2022
V 6.2 21.07.2022/4	Q0.1
	R10/4/10/9