

Öffentliche Plätze in Wuppertal

Der Johannes-Rau-Platz

Der Johannes-Rau-Platz ist ein innerstädtischer Platz im Wuppertaler Stadtbezirk Barmen. Er ist nach dem ehemaligen nordrhein-westfälischen Ministerpräsidenten und späteren Bundespräsidenten Johannes Rau benannt, der zuvor auch Oberbürgermeister der Stadt Wuppertal war. Der Platz unmittelbar vor dem Barmer Rathaus ist neben dem Alten Markt und dem Geschwister-Scholl-Platz ein zentraler Platz in der Fußgängerzone Barmens. Rund um den Platz haben sich zahlreiche Geschäfte niedergelassen und Außengastronomie bietet Gelegenheit zu verweilen.



Fläche: ~ 2900m²

Maße: ~ 60x50 Meter

Max. Personenanzahl:
8.500

Max. Traglast:
7,5 Tonnen

Starkstrom vor Ort

Wasser- und
Abwasserzugänge vor Ort

Der Johannes-Rau-Platz ist optimal an den ÖPNV angebunden

Schwebebahn

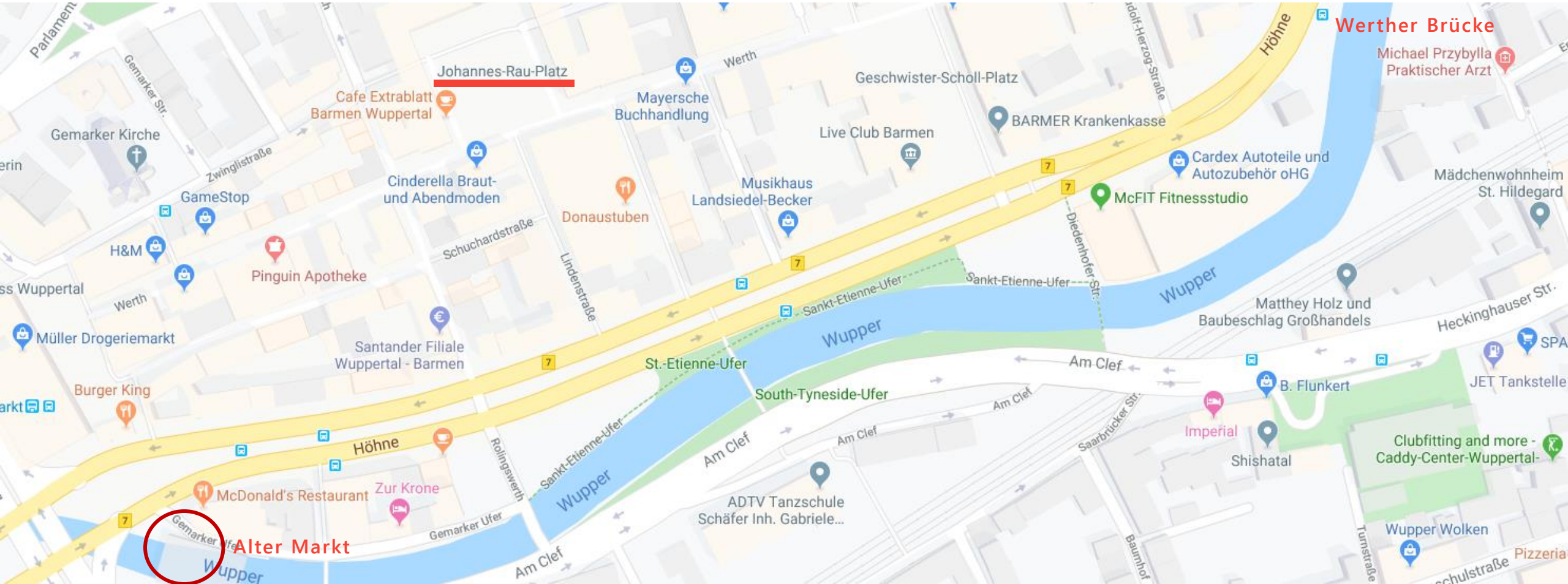
Von den Stationen "Alter Markt" und "Werther Brücke" erreichen die Besucher den Platz in wenigen Minuten.

Bahnhof Barmen

Vom Bahnhof Barmen erreichen die Besucher den Platz in 10 Minuten.

Parkhäuser

Kostenpflichtige Parkplätze ermöglichen die Anreise mit dem PKW.



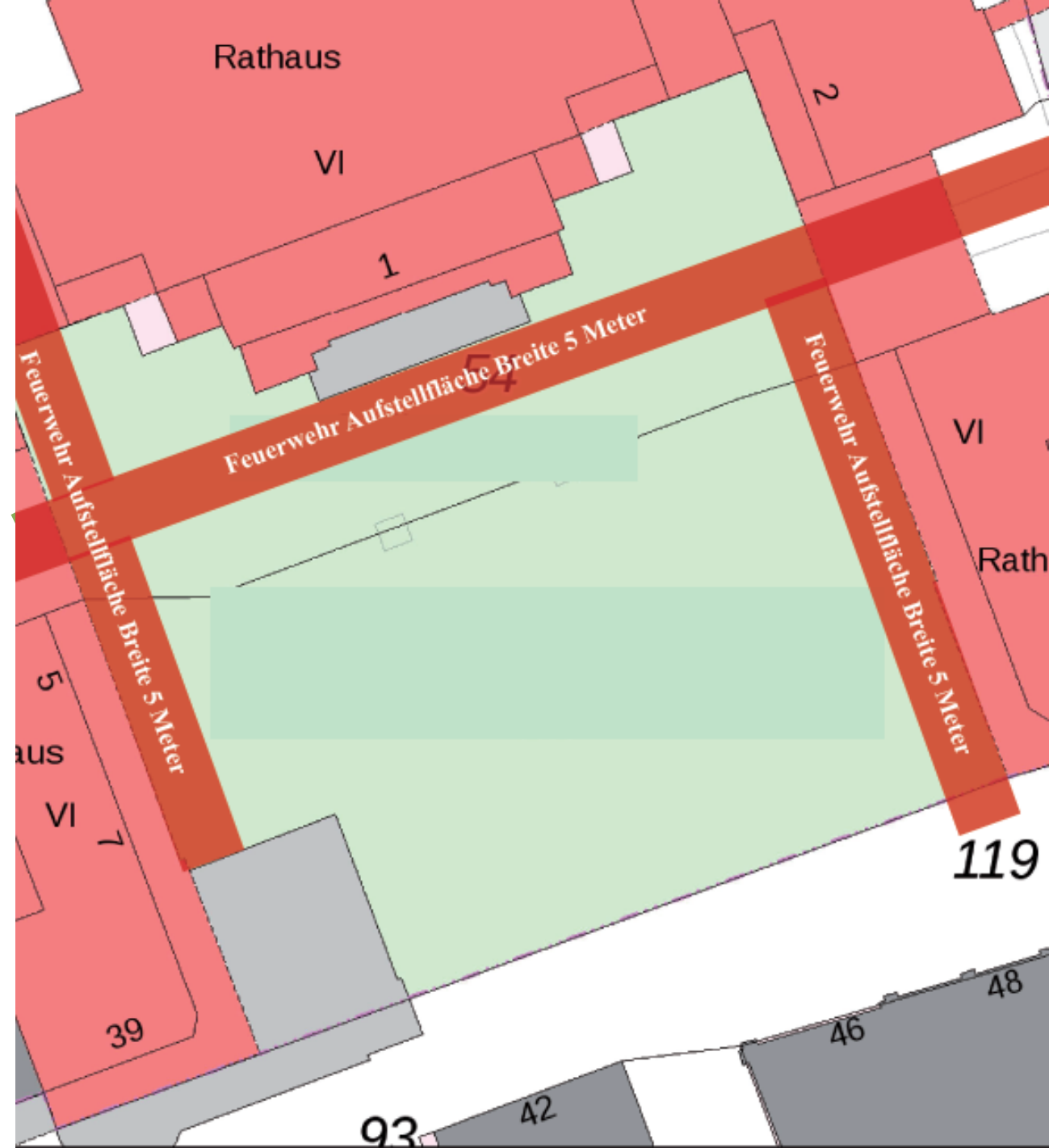


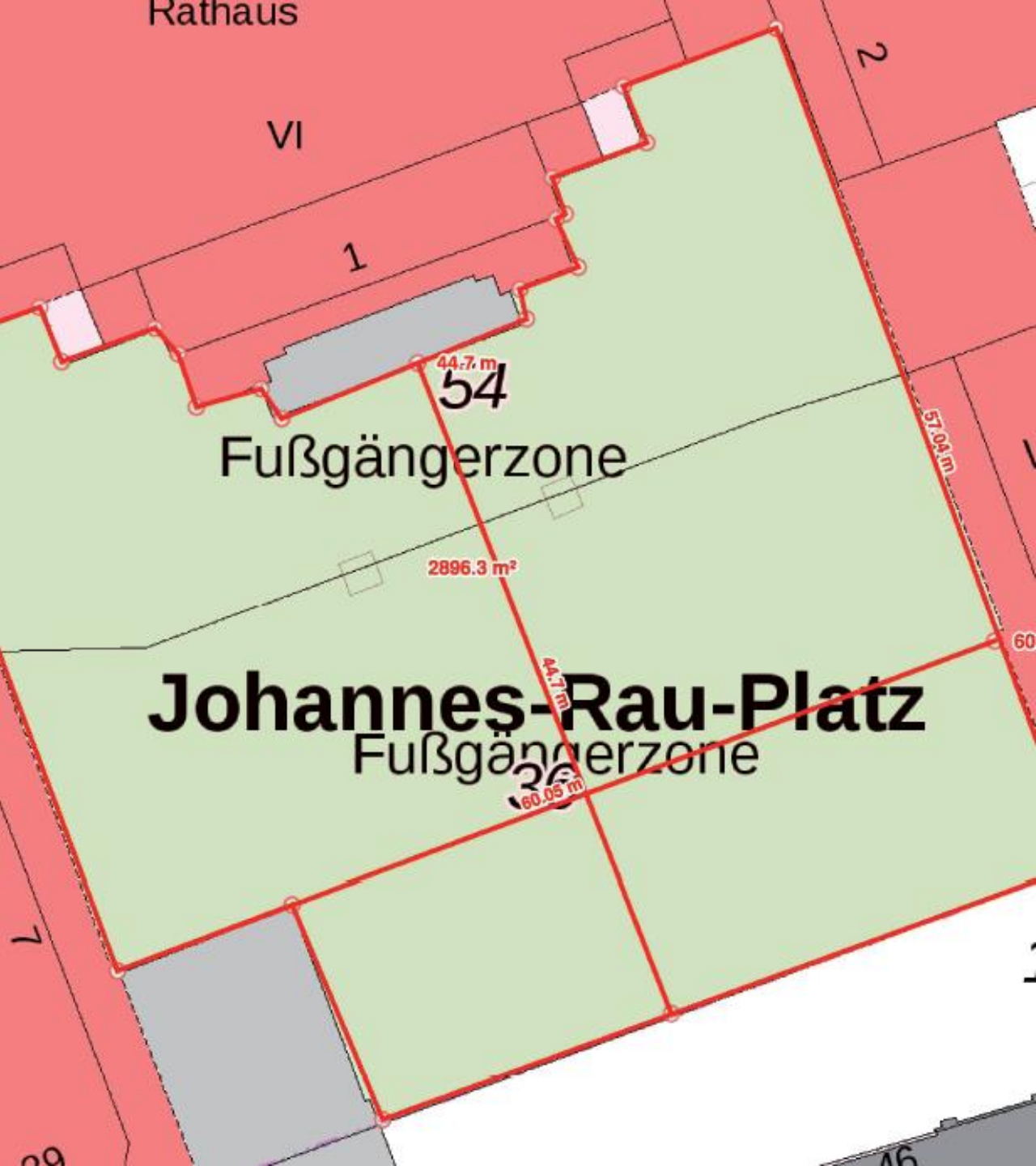
Johannes-Rau-Platz

Lageplan mit Feuerwehraufstellfläche

Für das Genehmigungsverfahren mit den Behörden benötigen Sie einen maßstabgetreuen Lageplan mit allen Aufbauten sowie Flucht- und Rettungswegen. In dem Lageplan rechts ist bereits die Feuerwehraufstellfläche eingezeichnet. Diese muss frei von Aufbauten bleiben. Den Plan im Maßstab 1:350 in DinA3 können Sie über den folgenden Button herunterladen.

Herunterladen





Johannes-Rau-Platz

Lageplan mit Maßen

Den Lageplan mit den Maßen des Johannes-Rau-Platzes können sie über den folgenden Button herunterladen.

Um eigene Messungen vorzunehmen können Sie unter dem folgenden Link auf das kostenfreie Tool "Tim-Online 2.0" der Bezirksregierung Köln zurückgreifen:

[Tim-Online 2.0](#)

Herunterladen

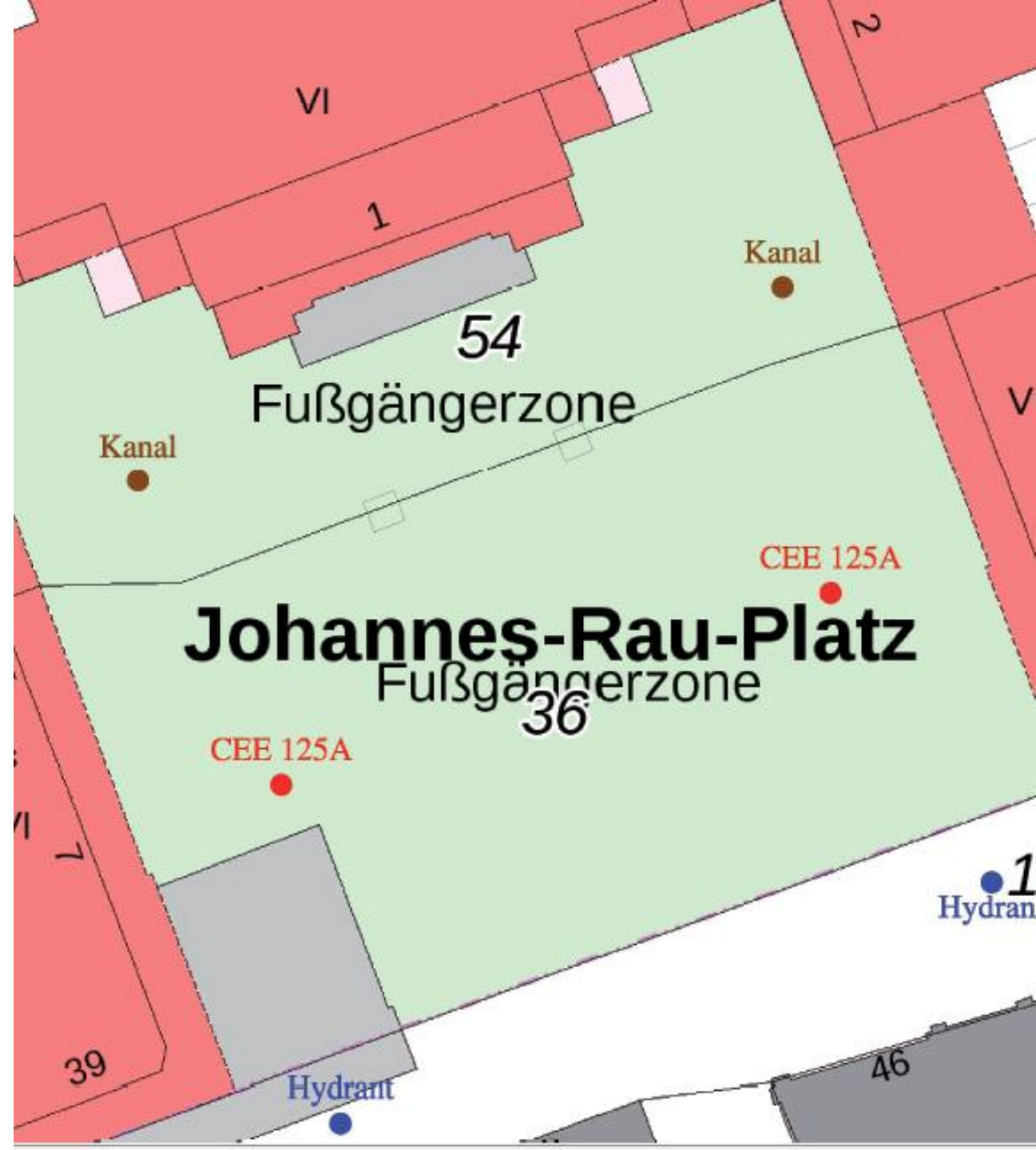
Johannes-Rau-Platz

Technische Infrastruktur

Auf der rechten Seite finden Sie einen Plan mit der technische Infrastruktur des Platzes. Eingezeichnet sind alle verfügbaren Strom- und Wasseranschlüsse sowie die Abwasserzugänge.

Den Plan im Maßstab 1:350 in DinA3 können Sie über den folgenden Button herunterladen.

Herunterladen

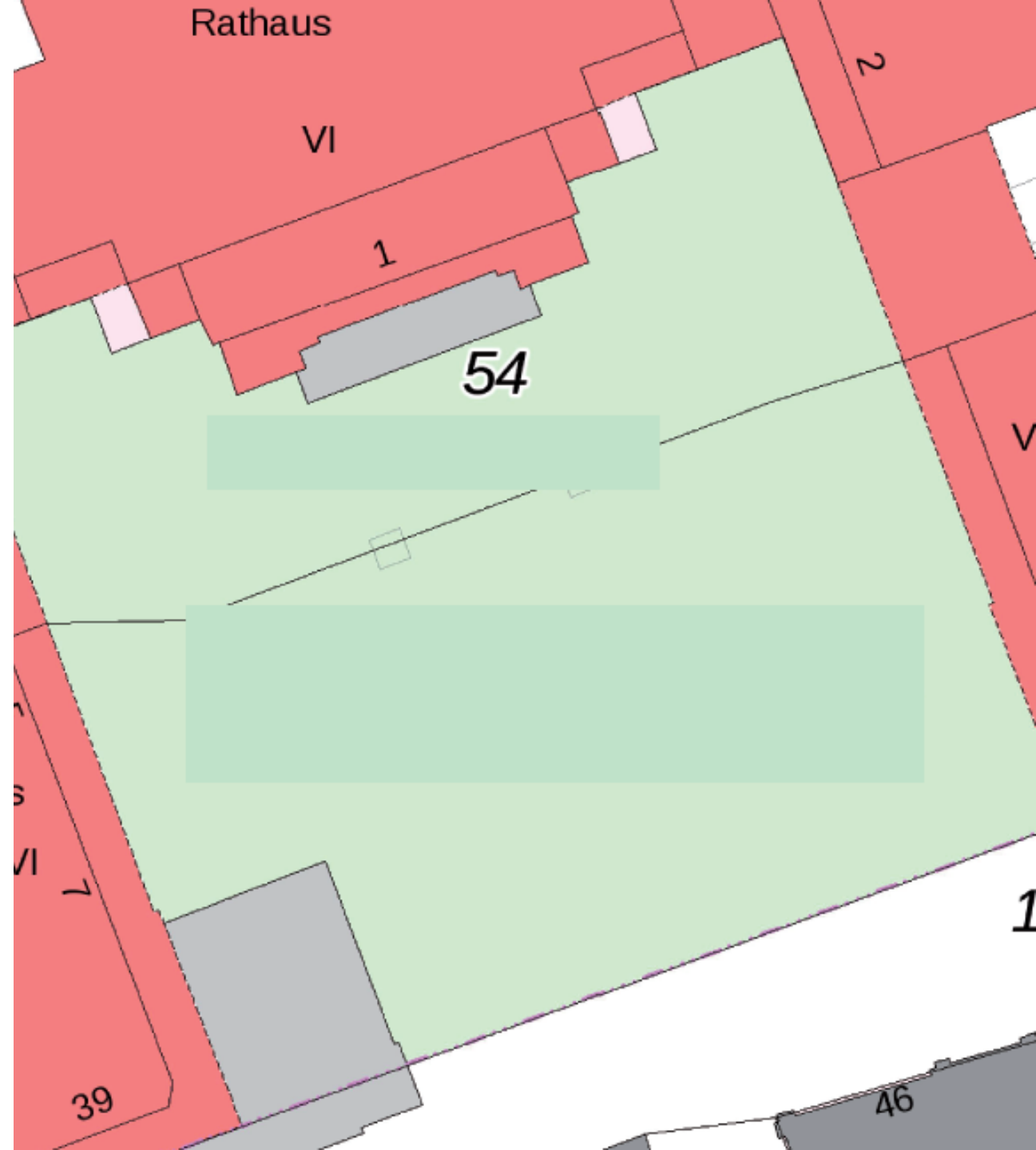


Johannes-Rau-Platz

Blanko Lageplan

Sie möchten für Ihre interne Planung auf einen leeren Lageplan zurückgreifen? Dann können Sie diesen über den folgenden Button herunterladen. (Maßstab 1:350 in DinA3)

Herunterladen



Kontakt

Adresse

Wuppertal Marketing GmbH
Friedrich-Engels-Allee 83
42285 Wuppertal

Kontakt

Bastian Zeise
Eventkoordinator
zeise@wuppertal-marketing.de
0202 563 4434

Homepage

www.wuppertal-marketing.de

Bildquellen

WMG
Tom V Kortmann
ISG Barmen



Rechtlicher Hinweis

Bei allen angegebenen Informationen und Daten handelt es sich um einen kostenfreien Service der Wuppertal Marketing GmbH. Alle Pläne und Informationen wurden nach bestem Wissen und Gewissen zusammengestellt. Für deren Richtigkeit übernehmen wir keine Gewährleistung. Die Inhalte dieser Präsentation sind geistiges Eigentum der Wuppertal Marketing GmbH und sind urheberrechtlich geschützt. Die Weitergabe an Dritte, auch nur auszugsweise, Vervielfältigungen jeglicher Art oder die Veröffentlichung sind ohne schriftliche Zustimmung nicht zulässig. Bei Zustimmung zur Weitergabe oder Veröffentlichung der Präsentation, auch auszugsweise, ist eine namentliche Nennung der Wuppertal Marketing GmbH erforderlich. Jegliche Nutzung außerhalb der Kooperation mit der Wuppertal Marketing GmbH ist untersagt.