





P+R Parkplätze außerhalb der Umweltzonen in Wuppertal

Legende

-  Umweltzone
-  ÖPNV-Liniennetz
-  P+R Parkplatz
-  Stadtgrenze

Stadt Wuppertal
Geschäftsbereich 1.2




104.5

RESSORT STRASSEN UND VERKEHR
Abteilung Verkehrsplanung

Projektleitung:
Klöpper

Grafik:
Habiger

Datum:
Sep. 2008



Ämtliche Geo-Basisdaten der Stadt Wuppertal
(c) Ressort Vermessung, Katasteramt und Geodaten