








Wuppertal Schulwegkarte

Städtische Grundschule
Meyerstraße
Meyerstr. 30/34
42289 Wuppertal
Tel.: 563-6242

Zeichenerklärung:

-  Schulgebäude
-  empfohlener Schulweg
-  Ampel
-  Zebrastreifen
-  Bushaltestelle
-  Bürgerlotse
-  Fußgängerinsel

M 1 : 10 000



Stand: 01.03.2011
Herausgeber: Stadt Wuppertal,
Johannes-Rau-Platz 1,
42275 Wuppertal
Stadtbetrieb Schulen

Bearbeitung: Kartographie
und Druck: Ressort Vermessung, Katasteramt
und Geodaten

Kartengrundlage: Stadtkartenwerk Remscheid,
Solingen, Wuppertal 1 : 10 000

Verwendungsvorbehalt:
Diese Karte ist gesetzlich geschützt. Nachdruck oder
sonstige Vervielfältigung auch in digitaler Form nur
mit Genehmigung des Ressorts Vermessung,
Katasteramt und Geodaten.

