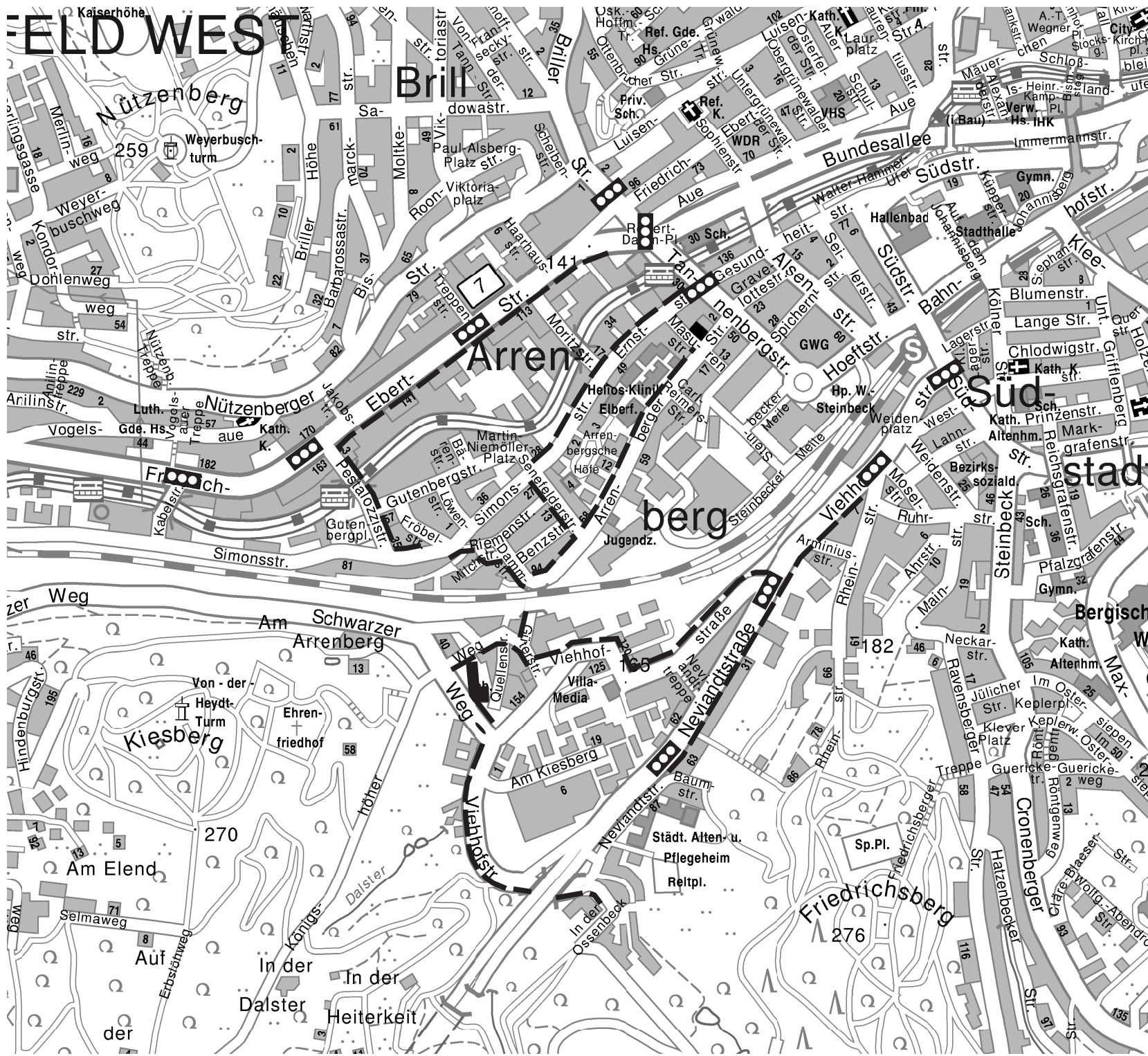









# WUPPERTAL



# Wuppertal Schulwegkarte

Städtische Grundschule  
**Königshöher Weg**  
Königshöher Weg 7  
42117 Wuppertal  
Tel.: 563-5204

### Zeichenerklärung:

-  Schulgebäude
-  empfohlener Schulweg
-  Ampel
-  Zebrastreifen
-  Bushaltestelle
-  Bürgerlotse
-  Fußgängerinsel



Stand: 01.03.2011  
Herausgeber: Stadt Wuppertal,  
Johannes-Rau-Platz 1,  
42275 Wuppertal  
Stadtbetrieb Schulen

Bearbeitung:  
Kartographie  
und Druck: Ressort Vermessung, Katasteramt  
und Geodaten

Kartengrundlage: Stadtkartenwerk Remscheid,  
Solingen, Wuppertal 1 : 10 000

Verwendungsrecht:  
Diese Karte ist gesetzlich geschützt. Nachdruck oder  
sonstige Vervielfältigung auch in digitaler Form nur  
mit Genehmigung des Ressorts Vermessung,  
Katasteramt und Geodaten.